



MONUMENTEN | NATUUR | EVENEMENTEN | WATER & RECREATIE



Meer informatie over de Brabantse Wal:

**VVV Brabantse Wal**

Steenbergsestraat 6, Bergen op Zoom  
(in stadspaleis het Markiezenhof)  
T 0164 - 277 482  
info@vvvbrabantsewal.nl  
www.vvvbrabantsewal.nl

**VVV Informatiepunt Bergen op Zoom**



Stayokay Bergen op Zoom  
Boslustweg 1, Bergen op Zoom

**VVV informatiepunt Steenberg**

Gummaruskerk  
Westdam 83, Steenberg

**VVV informatiepunt Woensdrecht**

De Volksabdij  
O.L.V. ter Duinenlaan 199, Ossendrecht

Volg ons ook op:  

Colofon:

Uitgave: VVV Brabantse Wal, januari 2020.

Grafische vormgeving en drukwerkrealisatie: Bakx Reclamestudio.

Fotografie: VVV Brabantse Wal, Nick Franken, Peter Braakmann.

Niets van deze uitgave mag worden overgenomen zonder voorafgaande toestemming van de redactie. Bij de samenstelling van deze brochure is uiterste zorgvuldigheid betracht. De redactie kan geen verantwoordelijkheid nemen voor eventuele onjuistheden.



...waar Brabant Zeeland kust...



# Mountainbiken

langs bossen, vennen en heide



Drie fysiek uitdagende mountainbike routes over en langs de Brabantse Wal. Heerlijk ontspannen door inspanning.



...waar Brabant Zeeland kust...





Welkom op de Brabantse Wal. De Brabantse Wal is een voormalig stuifduingebied dat zich in het uiterste westen van de provincie Noord-Brabant uitstrekt van de Belgische grens in het zuiden, tot de Wouwse Plantage in het oosten, tot aan Steenberg in het noorden.

Het gebied valt op door een grote verscheidenheid aan landschappen. Je vindt er kleigronden naast zandgronden, natuurlijke hoogteverschillen van 20 meter, gemengde bossen en heidevelden, stuifduinen en polderlandschappen met zoet en zout water.

#### De routes

**Route Bergse Heide (10,5 km)** is bedoeld voor de meer ervaren mountainbiker en wordt als technisch uitdagend beschouwd. De route is heuvelachtig en vooral in het losse zand vergt dat veel vaardigheid van de fietsers.

**Route Boslust (16,3 km)** is een ideale route voor de beginnende MTB-er die kennis wil maken met de sport. In deze route zitten nagenoeg geen heuveltjes, wel veel vals plat. De route loopt door heidevelden en dichte naaldbossen welke veel afwisseling bieden.

**Route Halsteren (5 km)** heeft moerassige ondergronden en abrupte hoogteverschillen. Dit omdat de route is aangebracht op de aarden fortificatie en het inundatiegebied (overstromingsgebied) van de West Brabantse Waterlinie en rond het ven de Grote Melanen. Rijdend op en langs het vestingverleden van Bergen op Zoom en haar omgeving (Forten de Roovere en Pinssen en de Liniewal) biedt deze route een extra dimensie en uitdaging. Vooral tijdens de wintermaanden is deze route voor velen een fysieke uitdaging.

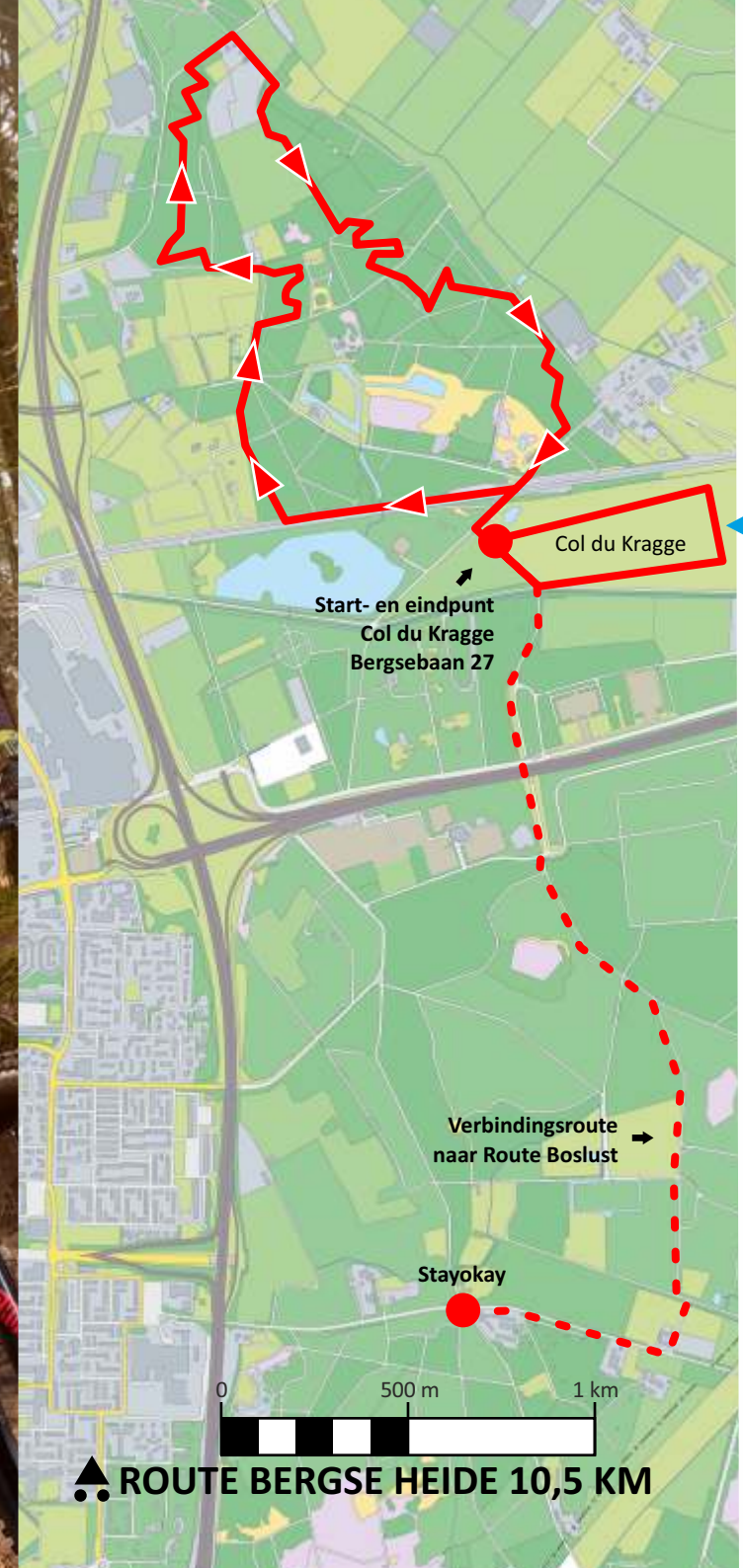
#### Parkeren

- Route Bergse Heide: Col du Kragge, Bergsebaan 27, Bergen op Zoom
- Route Boslust: Natuurpoort Stayokay, Boslustweg 1, Bergen op Zoom
- Route Halsteren: Fort de Roovere, parkeerterrein Ligneweg/Schansbaan, Halsteren

MONUMENTEN | NATUUR | EVENEMENTEN | WATER & RECREATIE



MONUMENTEN | NATUUR | EVENEMENTEN | WATER & RECREATIE



▲ ROUTE BERGSE HEIDE 10,5 KM







